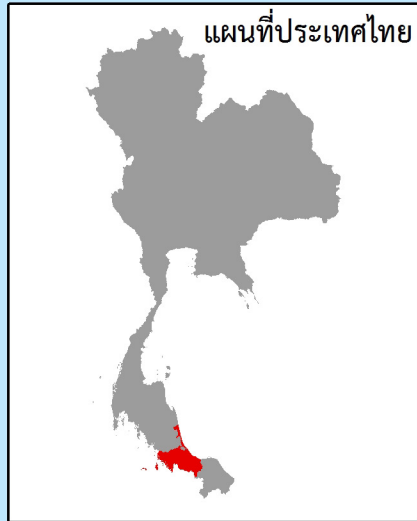




จัดทำโดย

สำนักงานสิ่งแวดล้อมและควบคุมมลพิษที่ 16 (สงขลา)



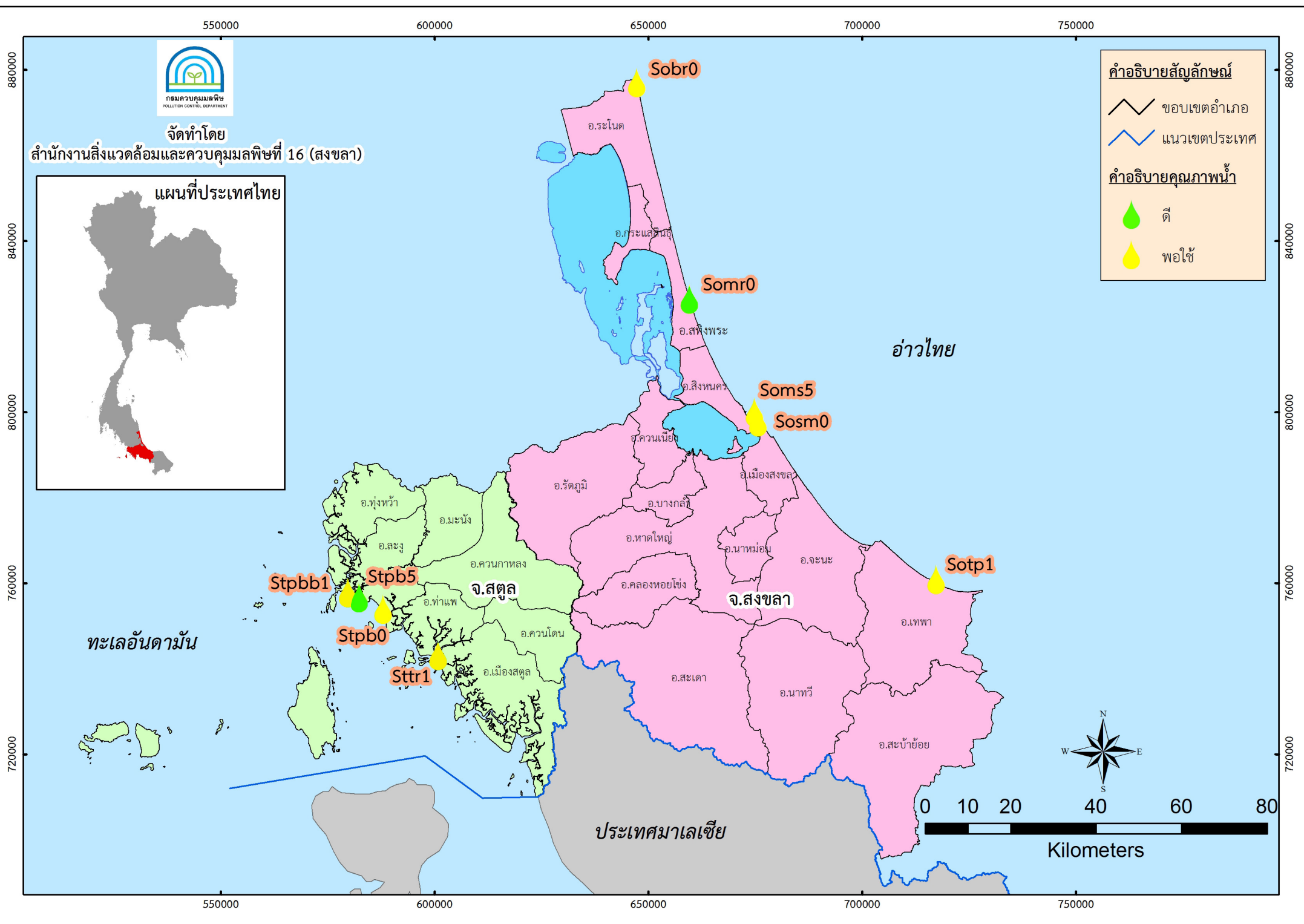
แผนที่ประเทศไทย

**คำอธิบายสัญลักษณ์**

ขอบเขตอำเภอ  
 แนวเขตประเทศ

**คำอธิบายคุณภาพน้ำ**

ดี  
 พอใช้

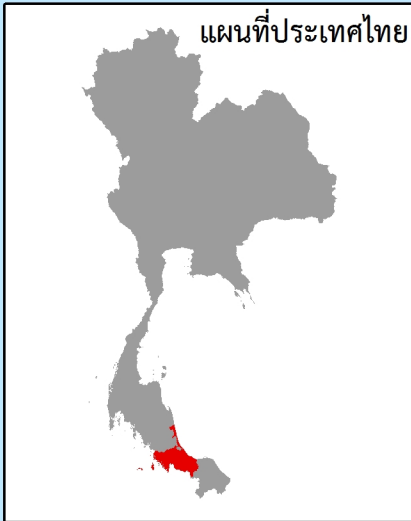




จัดทำโดย

สำนักงานสิ่งแวดล้อมและควบคุมมลพิษที่ 16 (สงขลา)

แผนที่ประเทศไทย

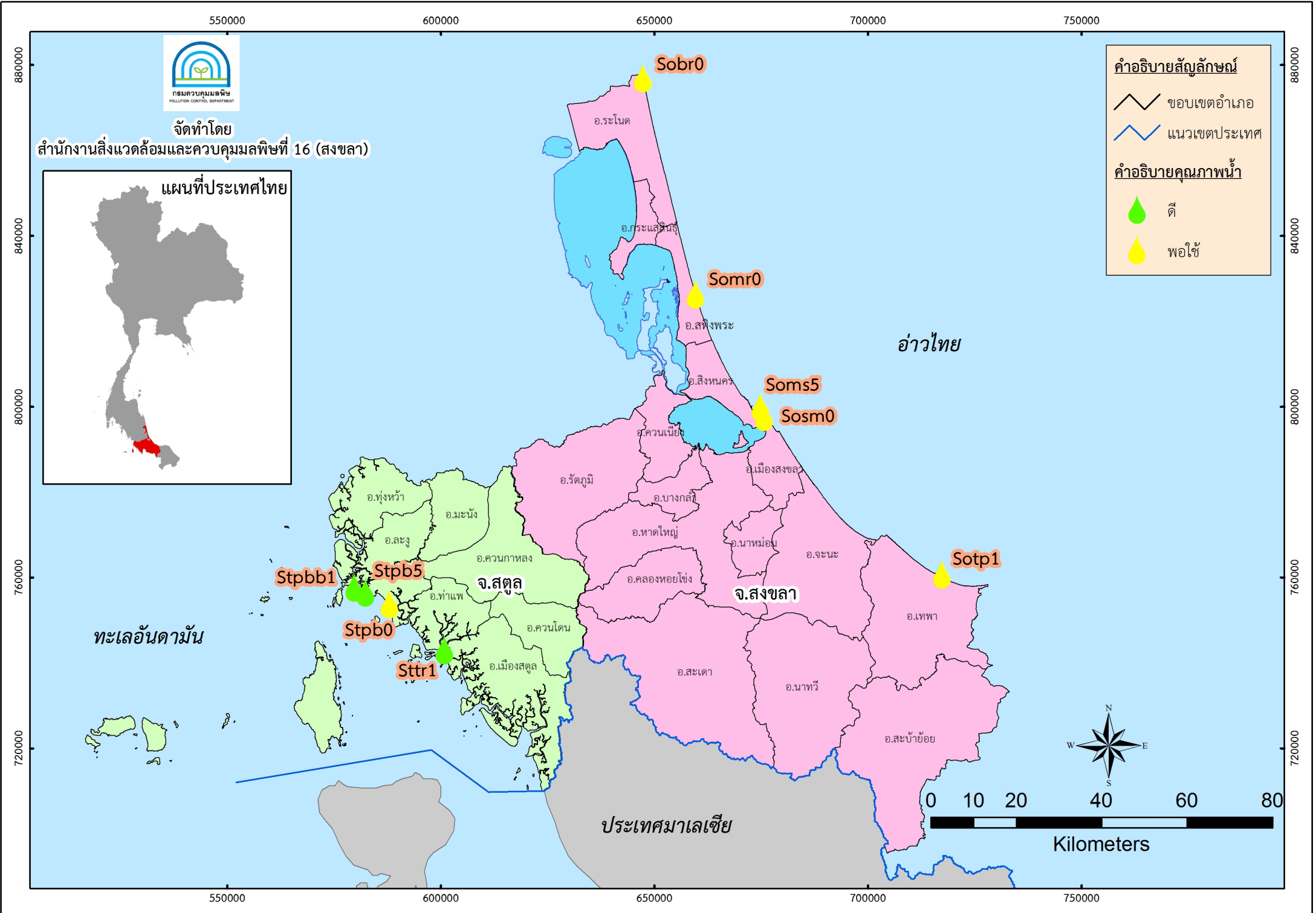


**คำอธิบายสัญลักษณ์**

- ขอบเขตอำเภอ
- แนวเขตประเทศ

**คำอธิบายคุณภาพน้ำ**

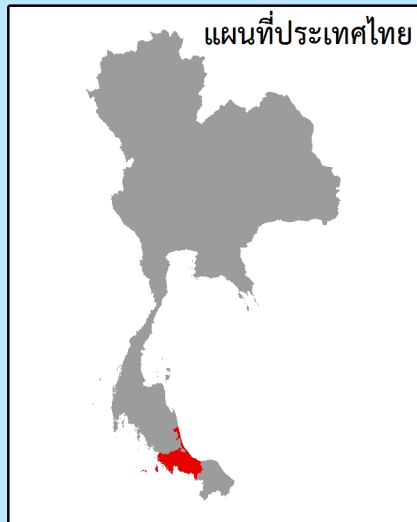
- ดี
- พอใช้





จัดทำโดย

สำนักงานสิ่งแวดล้อมและควบคุมมลพิษที่ 16 (สงขลา)



แผนที่ประเทศไทย

**คำอธิบายสัญลักษณ์**

ขอบเขตอำเภอ

แนวเขตประเทศ

**คำอธิบายคุณภาพน้ำ**

ดี

พอใช้

