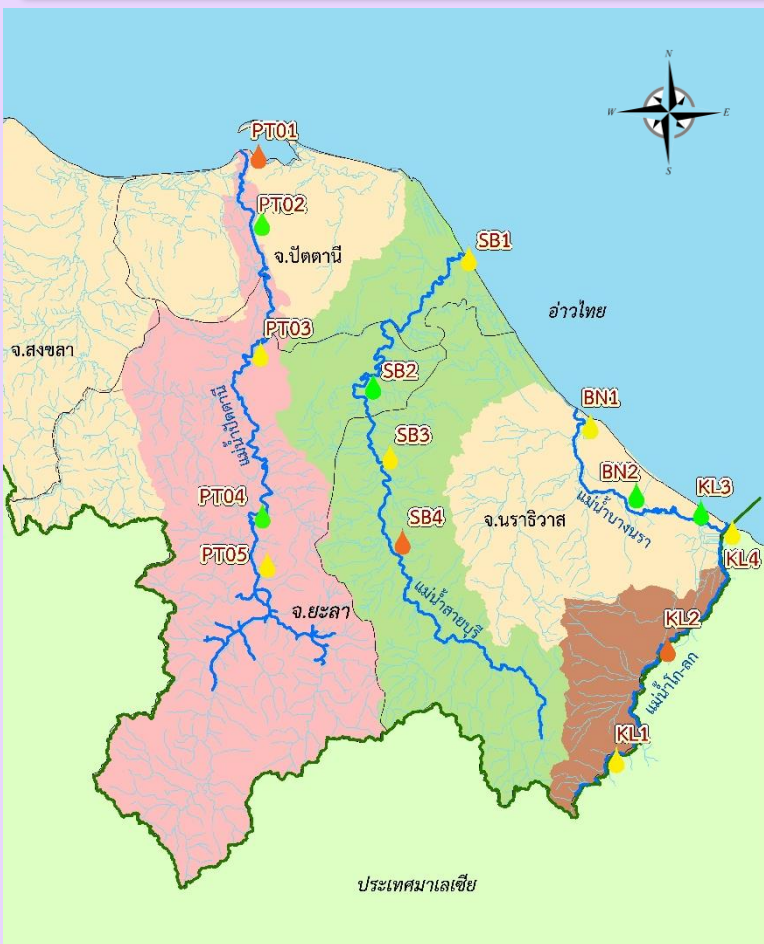


สถานการณ์คุณภาพน้ำลุ่มน้ำภาคใต้ฝั่งตะวันออกตอนล่าง ปีงบประมาณ พ.ศ. 2565



สัญลักษณ์	คะแนน WQI*	เกณฑ์คุณภาพน้ำ
	91-100	ดีมาก
	71-90	ดี
	61-70	พอใช้
	31-60	เสื่อมโทรม
	0-30	เสื่อมโทรมมาก

บริเวณ

ไม่มี
บ้านอเนาะบูไล๊ะ (PT02) บ้านบาเจาะ (PT04) หมู่ 1 ต.กาญจนาภิเษก (SB2) บ้านปีเหล็ง (BN2) สะพานท่าแพรก (KL3)
โรงสูบน้ำแรงต่ำประปา ทน.ยะลา (PT03) ท้ายเขื่อนบางลาง (PT05) ปากแม่น้ำสายบุรี (SB1) โรงสูบน้ำแรงต่ำการประปารือเสาะ (SB3) เทศบาลเมืองนราธิวาส (BN1) หมู่บ้านบูกะตา (KL1) ปากแม่น้ำโก-ลก (KL4)
ปากแม่น้ำปัตตานี (PT01) เทศบาลตำบลศรีสาคร (SB4) สะพานไทย-มาเลเซีย (KL2)
ไม่มี



*ประเมินคุณภาพน้ำจากดัชนีคุณภาพน้ำแหล่งน้ำผิวดิน (WQI) จาก 5 พารามิเตอร์ (DO BOD TCB FCB และ $\text{NH}_3\text{-N}$)

**พารามิเตอร์ที่เป็นปัญหาคูณภาพน้ำแม่น้ำปัตตานี แม่น้ำบางนรา แม่น้ำโก-ลก คือ FCB และแม่น้ำสายบุรี ได้แก่ FCB BOD

สำนักงานสิ่งแวดล้อมและควบคุมมลพิษที่ 16 (สงขลา)

ถนนกาญจนวนิช ตำบลเขารูปช้าง อำเภอเมือง จังหวัดสงขลา ☎ 0 7431 1882



www.reo16.mnre.go.th

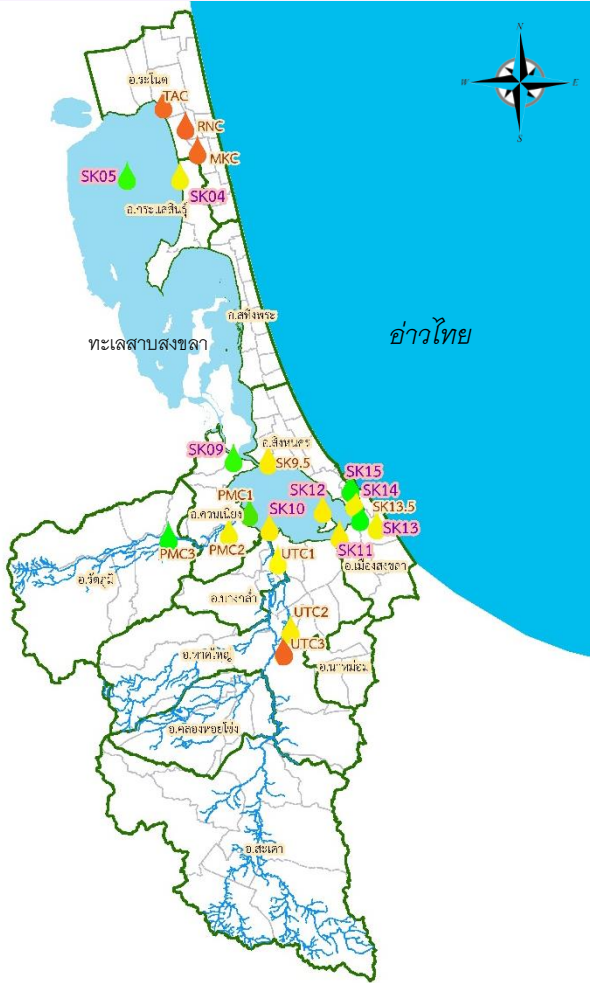


สำนักงานสิ่งแวดล้อมและควบคุมมลพิษที่ 16 (สงขลา)



กรมควบคุมมลพิษ
POLLUTION CONTROL DEPARTMENT

สถานการณ์คุณภาพน้ำทะเลสาบสงขลา ปีงบประมาณ พ.ศ. 2565



สัญลักษณ์	คะแนน WQI*	เกณฑ์คุณภาพน้ำ
	91-100	ดีมาก
	71-90	ดี
	61-70	พอใช้
	31-60	เสื่อมโทรม
	0-30	เสื่อมโทรมมาก

บริเวณ

ทะเลสาบสงขลา**	คลองสาขาทะเลสาบสงขลา**
ไม่มี	ไม่มี
กลางทะเลหลวง (SK05) บ้านปากจ่า (SK09) ปากทะเลสาบสงขลา (SK15)	สะพานโยธาธิการ อควมเมือง (PM1) วัดห้วยหลาด (PM3) ท่าเทียบเรือประมงท่าสะอ้าน (SK13.5)
ปากคลองบ้านโรง (SK04) ปากคลองอู่ตะเภา (SK10) ปากคลองพะวง (SK11) สะพานดินสุสานมรห์ ช่วงแรก (SK12) ปากคลองลำโรง (SK13) วัดสุวรรณคีรี (SK14)	ปากกรอ (SK9.5) สะพานคลองภูมิ (PM2) สะพานวัดคูเต่า (UTC1) ท่าหน้าวัดหาดใหญ่ใน (UTC2)
ไม่มี	สะพานคลองตะเคียนะ (TAC) สะพานคลองระโนด (RNC) สะพานคลองมหากาฬ (MKG) สะพานมหาวิทยาลัยมหาดใหญ่ (UTC3)
ไม่มี	ไม่มี

ทะเลสาบสงขลา

คลองสาขาทะเลสาบสงขลา



*ประเมินคุณภาพน้ำจากดัชนีคุณภาพน้ำแหล่งน้ำผิวดิน (WQI) จาก 5 พารามิเตอร์ (DO BOD TCB FCB และ NH₃-N)

**พารามิเตอร์ที่เป็นปัญหาคุณภาพน้ำทะเลสาบสงขลา และคลองสาขาทะเลสาบสงขลา ได้แก่ DO BOD FCB และ NH₃-N

สำนักงานสิ่งแวดล้อมและควบคุมมลพิษที่ 16 (สงขลา)

ถนนกาญจนวนิช ตำบลเขารูปช้าง อำเภอเมือง จังหวัดสงขลา ☎ 0 7431 1882

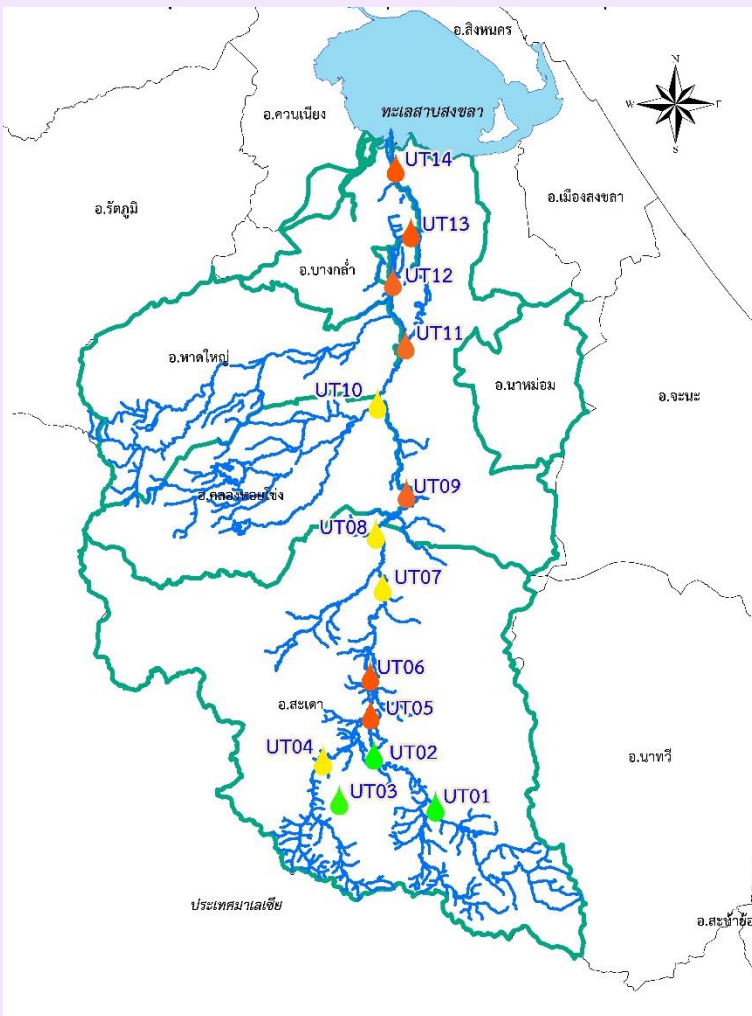
www.reo16.mnre.go.th สำนักงานสิ่งแวดล้อมและควบคุมมลพิษที่ 16 (สงขลา)



กรมควบคุมมลพิษ
POLLUTION CONTROL DEPARTMENT

สถานการณ์คุณภาพน้ำคลองอุตตะเกา

ปีงบประมาณ พ.ศ. 2565



สัญลักษณ์	คะแนน WQI*	เกณฑ์คุณภาพน้ำ
	91-100	ดีมาก
	71-90	ดี
	61-70	พอใช้
	31-60	เสื่อมโทรม
	0-30	เสื่อมโทรมมาก

บริเวณ**

ไม่มี

สะพานหลังวัดห้วยคู (UT01)
สำนักงานประปาสะเดา (UT02)
หลังชุมชนมิตรสัมพันธ์ (UT03)

สะพานบ้านหน้าฮั่ว (UT04)
สะพานบ้านท่าโพธิ์ออก (UT07)
สะพานวัดม่วงก้อง (UT08)
สะพานวัดบางศาลา (UT10)

สะพานบ้านหัวถนน (UT05)
สะพานบ้านตะเคียนเกา (UT06)
สะพานบ้านพร้า (UT09)
สะพานมหาวิทยาลัยหาดใหญ่ (UT11)
สะพานทางเข้าวัดท่าแซ (UT12)
สะพานวัดนารังนก (UT13)
สะพานสงขลาภูน้ำ (UT14)

ไม่มี



*ประเมินคุณภาพน้ำจากดัชนีคุณภาพน้ำแหล่งน้ำผิวดิน (WQI) จาก 5 พารามิเตอร์ (DO BOD TCB FCB และ NH₃-N)

**พารามิเตอร์ที่เป็นปัญหาคุณภาพน้ำคลองอุตตะเกา ได้แก่ FCB BOD TCB และ NH₃-N

สำนักงานสิ่งแวดล้อมและควบคุมมลพิษที่ 16 (สงขลา)

ถนนกาญจนวนิช ตำบลเขารูปช้าง อำเภอเมือง จังหวัดสงขลา ☎ 0 7431 1882

🌐 www.reo16.mnre.go.th 📺 สำนักงานสิ่งแวดล้อมและควบคุมมลพิษที่ 16 (สงขลา)



กรมควบคุมมลพิษ
POLLUTION CONTROL DEPARTMENT

สถานการณ์คุณภาพน้ำลุ่มน้ำภาคใต้ฝั่งตะวันตก ปีงบประมาณ พ.ศ. 2565



บริเวณ	
คลองชะงู**	คลองมำบัง**
ไม่มี	ไม่มี
บ้านวังยาว (LG01) สะพานชะงู บ้านลาหงา (LG02)	ไม่มี
ไม่มี	สะพานบ้านบุญเกิดยามู (MB01) สะพานบ้านป็นจอร์ (MB02) สะพานใต้ศูนย์พัฒนาเด็ก เล็กตรุสฐันะห์ (MB03) สะพานคลองมำบัง บ้านไทรงาม (MB04) ท่าเทียบเรือเฟอรรี่ บ้านตำมะลังใต้ (MB05)
สะพาน 100 เมตร ท่าเทียบเรือ ปากบารา (LG03)	
ไม่มี	ไม่มี

สัญลักษณ์	คะแนน WQI*	เกณฑ์คุณภาพน้ำ
	91-100	ดีมาก
	71-90	ดี
	61-70	พอใช้
	31-60	เสื่อมโทรม
	0-30	เสื่อมโทรมมาก

*ประเมินคุณภาพน้ำจากดัชนีคุณภาพน้ำแหล่งน้ำผิวดิน (WQI) จาก 5 พารามิเตอร์ (DO BOD TCB FCB และ NH₃-N)

**พารามิเตอร์ที่เป็นปัญหาคุณภาพน้ำ คลองมำบัง คือ FCB และคลองชะงู ได้แก่ FCB NH₃-N และ BOD

สำนักงานสิ่งแวดล้อมและควบคุมมลพิษที่ 16 (สงขลา)

ถนนกาญจนวนิช ตำบลเขารูปช้าง อำเภอเมือง จังหวัดสงขลา ☎ 0 7431 1882

www.reo16.mnre.go.th สำนักงานสิ่งแวดล้อมและควบคุมมลพิษที่ 16 (สงขลา)



กรมควบคุมมลพิษ
POLLUTION CONTROL DEPARTMENT

สถานการณ์คุณภาพน้ำคลองนาทวี และคลองเทพา ปีงบประมาณ พ.ศ. 2565



บริเวณ	
คลองนาทวี**	คลองเทพา
ไม่มี	ไม่มี
ไม่มี	บ้านคลองประดู่ (TA01) บ้านเทพา (TA02)
สะพานบ้านคลองนาทวี (NWC1) สะพานบ้านหัวทิง (NWC2) สะพานหลังโรงไฟฟ้า จะนะ (NWC4) สะพานบ้านควนหัวช้าง (NWC5) สะพานบ้านท่าคลอง (NWC6)	ไม่มี
สะพานบ้านท่าคลอง (NWC3)	ไม่มี
ไม่มี	ไม่มี

สัญลักษณ์	คะแนน WQI*	เกณฑ์คุณภาพน้ำ
	91-100	ดีมาก
	71-90	ดี
	61-70	พอใช้
	31-60	เสื่อมโทรม
	0-30	เสื่อมโทรมมาก

*ประเมินคุณภาพน้ำจากดัชนีคุณภาพน้ำแหล่งน้ำผิวดิน (WQI) จาก 5 พารามิเตอร์ (DO BOD TCB FCB และ NH₅-N)

**พารามิเตอร์ที่เป็นปัญหาคุณภาพน้ำคลองนาทวี ได้แก่ FCB DO TCB และ BOD

สำนักงานสิ่งแวดล้อมและควบคุมมลพิษที่ 16 (สงขลา)

ถนนกาญจนวนิช ตำบลเขารูปช้าง อำเภอเมือง จังหวัดสงขลา ☎ 0 7431 1882

www.reo16.mnre.go.th สำนักงานสิ่งแวดล้อมและควบคุมมลพิษที่ 16 (สงขลา)



กรมควบคุมมลพิษ
POLLUTION CONTROL DEPARTMENT