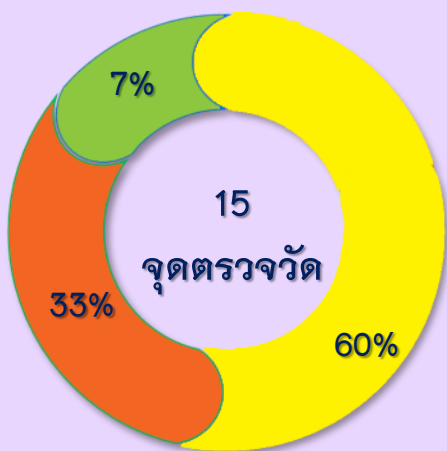


# สถานการณ์คุณภาพน้ำลุ่มน้ำภาคใต้ฝั่งตะวันออกตอนล่าง ครั้งที่ 3 เดือนพฤษภาคม ปีงบประมาณ พ.ศ. 2565



สัญลักษณ์	คะแนน WQI*	เกณฑ์คุณภาพน้ำ
	91-100	ดีมาก
	71-90	ดี
	61-70	พอใช้
	31-60	เสื่อมโทรม
	0-30	เสื่อมโทรมมาก

บริเวณ
ไม่มี
สะพานท่าแพรก (KL3)
บ้านอเนาะบูไล๊ะ (PT02) โรงสูบน้ำแรงต่ำประปา ทน.ยะลา (PT03) บ้านบาเจาะ (PT04) หมู่ 1 ต.กาญจนาภิเษก (SB2) เทศบาลเมืองนราธิวาส (BN1) บ้านปีเหล็ง (BN2) หมู่บ้านนูกะเตา (KL1) สะพานไทย-มาเลเซีย (KL2) ปากแม่น้ำโก-ลก (KL4)
ปากแม่น้ำปัตตานี (PT01) ห้วยเขื่อนบางลาง (PT05) ปากแม่น้ำสายบุรี (SB1) โรงสูบน้ำแรงต่ำการประปา รือเสาะ (SB3) เทศบาลตำบลศรีสาคร (SB4)
ไม่มี



\*ประเมินคุณภาพน้ำจากดัชนีคุณภาพน้ำแหล่งน้ำผิวดิน (WQI) จาก 5 พารามิเตอร์ (DO BOD TCB FCB และ NH<sub>3</sub>-N)

\*\*พารามิเตอร์ที่เป็นปัญหาคุณภาพน้ำแม่น้ำสายบุรี และแม่น้ำโก-ลก ได้แก่ FCB BOD

สำนักงานสิ่งแวดล้อมภาคที่ 16 (สงขลา)

ถนนกาญจนวนิช ตำบลเขารูปช้าง อำเภอเมือง จังหวัดสงขลา

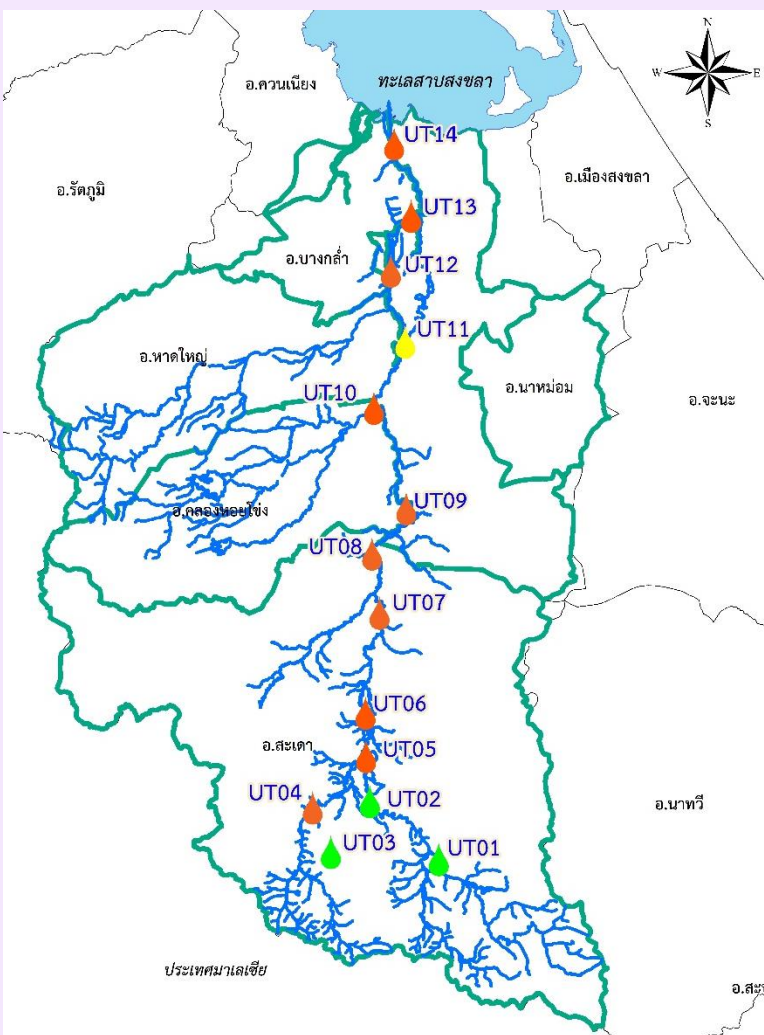
☎ 0 7431 1882

🌐 [www.reo16.mnre.go.th](http://www.reo16.mnre.go.th)    📌 สำนักงานสิ่งแวดล้อมภาคที่ 16 (สงขลา)



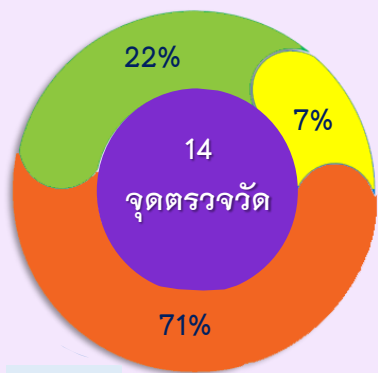


# สถานการณ์คุณภาพน้ำคลองอุตะเกา ครั้งที่ 3 เดือนพฤษภาคม ปีงบประมาณ พ.ศ. 2565



สัญลักษณ์	คะแนน WQI*	เกณฑ์คุณภาพน้ำ
	91-100	ดีมาก
	71-90	ดี
	61-70	พอใช้
	31-60	เสื่อมโทรม
	0-30	เสื่อมโทรมมาก

บริเวณ**
ไม่มี
สะพานหลังวัดห้วยคู (UT01) สำนักงานประปาเสเดา (UT02) หลังชุมชนมิตรสัมพันธ์ (UT03)
สะพานมหาวิทยาลัยหาดใหญ่ (UT11)
สะพานบ้านหน้าฮั่ว (UT04) สะพานบ้านหัวถนน (UT05) สะพานบ้านตะเคียนเกา (UT06) สะพานบ้านท่าโพธิ์ออก (UT07) สะพานวัดม่วงก้อง (UT08) สะพานบ้านพร้าว (UT09) สะพานวัดบางศาลา (UT10) สะพานทางเข้าวัดท่าแซ (UT12) สะพานวัดนารังนก (UT13) สะพานสงขลาถ้ำน้ำ (UT14)
ไม่มี



\*ประเมินคุณภาพน้ำจากดัชนีคุณภาพน้ำแหล่งน้ำผิวดิน (WQI) จาก 5 พารามิเตอร์ (DO BOD TCB FCB และ  $\text{NH}_3\text{-N}$ )

\*\*พารามิเตอร์ที่เป็นปัญหาคุณภาพน้ำคลองอุตะเกา ได้แก่ BOD FCB TCB

สำนักงานสิ่งแวดล้อมภาคที่ 16 (สงขลา)

ถนนกาญจนวนิช ตำบลเขารูปช้าง อำเภอเมือง จังหวัดสงขลา

☎ 0 7431 1882

🌐 [www.reo16.mnre.go.th](http://www.reo16.mnre.go.th)    **f** สำนักงานสิ่งแวดล้อมภาคที่ 16 (สงขลา)



# สถานการณ์คุณภาพน้ำลุ่มน้ำภาคใต้ฝั่งตะวันตก ครั้งที่ 3 เดือนพฤษภาคม ปีงบประมาณ พ.ศ. 2565



สัญลักษณ์	คะแนน WQI*	เกณฑ์คุณภาพน้ำ
	91-100	ดีมาก
	71-90	ดี
	61-70	พอใช้
	31-60	เสื่อมโทรม
	0-30	เสื่อมโทรมมาก

บริเวณ	
คลองชะงู**	คลองแม่บั้ง**
ไม่มี	ไม่มี
บ้านวังยาว (LG01) สะพานชะงู	สะพานบ้านหมู่เกียตยาหมู่ (MB01) สะพานบ้านป็นจอร์ (MB02)
บ้านลาหงา (LG02)	สะพานคลองแม่บั้ง บ้านไทรงาม (MB04) ท่าเทียบเรือเฟอร์รี่
สะพาน 100 เมตร ท่าเทียบเรือ ปากบารา (LG03)	สะพานใกล้ศูนย์พัฒนาเด็ก เล็กตรุสปัญเษฐ์ (MB03) บ้านตำมะลังใต้ (MB05)
ไม่มี	ไม่มี

\*ประเมินคุณภาพน้ำจากดัชนีคุณภาพน้ำแหล่งน้ำผิวดิน (WQI) จาก 5 พารามิเตอร์ (DO BOD TCB FCB และ NH<sub>3</sub>-N)

\*\*พารามิเตอร์ที่เป็นปัญหาคุณภาพน้ำ คลองชะงู คลองแม่บั้ง ได้แก่ FCB

สำนักงานสิ่งแวดล้อมภาคที่ 16 (สงขลา)

ถนนกาญจนวนิช ตำบลเขารูปช้าง อำเภอเมือง จังหวัดสงขลา

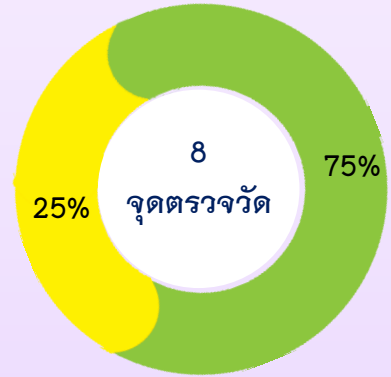
☎ 0 7431 1882

🌐 [www.reo16.mnre.go.th](http://www.reo16.mnre.go.th)

📍 สำนักงานสิ่งแวดล้อมภาคที่ 16 (สงขลา)



# สถานการณ์คุณภาพน้ำคลองนาทวี และคลองเทพา ครั้งที่ 3 เดือนพฤษภาคม ปีงบประมาณ พ.ศ. 2565



## บริเวณ

คลองนาทวี	คลองเทพา
ไม่มี	ไม่มี
เทศบาลตำบลนาทวี (NWC1) องค์การบริหารส่วนตำบลท่าหม่อไทร (NWC2) องค์การบริหารส่วนตำบลป่าชิง (NWC4) องค์การบริหารส่วนตำบลตลิ่งชัน (NWC5) เทศบาลตำบลนาทับ (NWC6)	บ้านคลองประดู่ (TA01)
เทศบาลตำบลชะชะงะ (NWC3)	บ้านเทพา (TA02)
ไม่มี	ไม่มี
ไม่มี	ไม่มี

สัญลักษณ์	คะแนน WQI*	เกณฑ์คุณภาพน้ำ
	91-100	ดีมาก
	71-90	ดี
	61-70	พอใช้
	31-60	เสื่อมโทรม
	0-30	เสื่อมโทรมมาก

\*ประเมินคุณภาพน้ำจากดัชนีคุณภาพน้ำแหล่งน้ำผิวดิน (WQI) จาก 5 พารามิเตอร์ (DO BOD TCB FCB และ NH<sub>3</sub>-N)

สำนักงานสิ่งแวดล้อมภาคที่ 16 (สงขลา)

ถนนกาญจนวนิช ตำบลเขารูปช้าง อำเภอเมือง จังหวัดสงขลา

☎ 0 7431 1882

🌐 [www.reo16.mnre.go.th](http://www.reo16.mnre.go.th) สำนักงานสิ่งแวดล้อมภาคที่ 16 (สงขลา)

