

สถานการณ์คุณภาพน้ำลุ่มน้ำภาคใต้ฝั่งตะวันออกตอนล่าง ครั้งที่ 4 ปีงบประมาณ พ.ศ. 2564



สัญลักษณ์	คะแนน WQI	เกณฑ์คุณภาพน้ำ
	91-100	ดีมาก
	71-90	ดี
	61-70	พอใช้
	31-60	เสื่อมโทรม
	0-30	เสื่อมโทรมมาก

บริเวณ

ไม่มี
ท้ายเขื่อนบางลาง (PT05) หมู่ 1 ต.กาญจนาภิเษก (SB2) โรงสูบน้ำแรงต่ำการประปาเรือเสาะ (SB3) เทศบาลตำบลศรีสาคร (SB4) หมู่บ้านบูเกะตา (KL1)
บ้านคลองประดู่ (TA01) ปากแม่น้ำปัตตานี (PT01) บ้านอาเนาะบุลิ๊ะ (PT02) โรงสูบน้ำแรงต่ำประปา ทน.ยะลา (PT03) บ้านบาเจาะ (PT04) เทศบาลเมืองนราธิวาส (BN1) สะพานไทย-มาเลเซีย (KL2) สะพานท่าแพรก (KL3) ปากแม่น้ำโก-ลก (KL4)
บ้านเทพา (TA02) ปากแม่น้ำสายบุรี (SB1) บ้านปีเหล็ง (BN2)
ไม่มี



ประเมินคุณภาพน้ำจากดัชนีคุณภาพน้ำแหล่งน้ำผิวดิน (WQI) จาก 5 พารามิเตอร์ (DO BOD TCB FCB และ NH₃-N)

สำนักงานสิ่งแวดล้อมภาคที่ 16 (สงขลา)

ถนนกาญจนาภิเษก ตำบลเขารูปช้าง อำเภอเมือง จังหวัดสงขลา


☎ 0 7431 1882



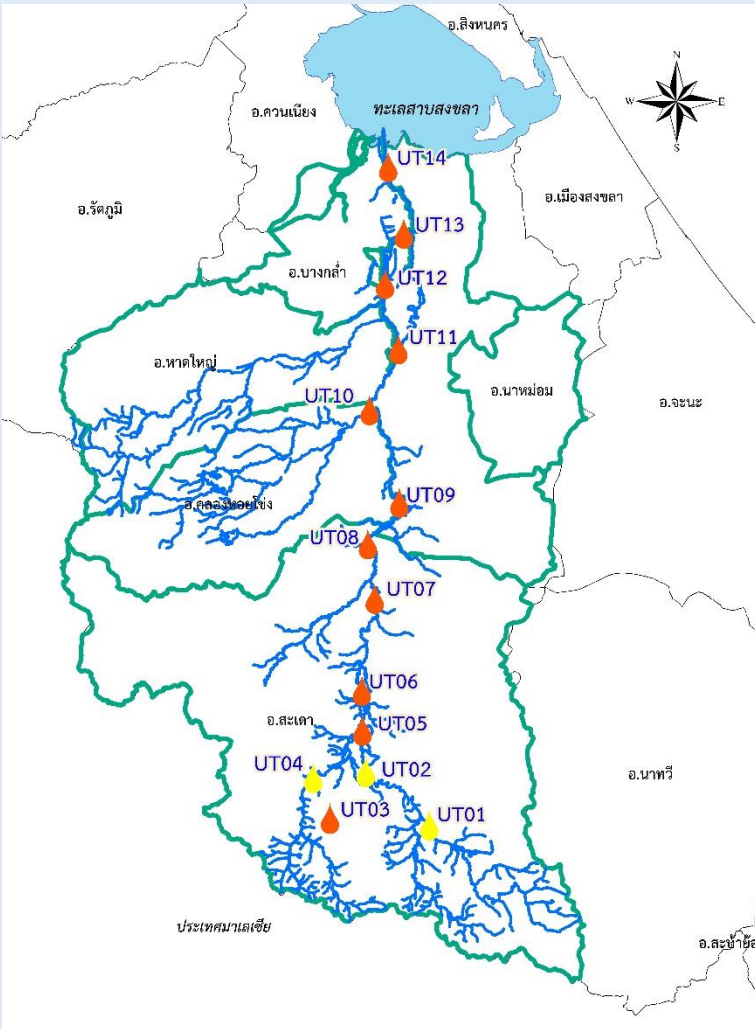
www.reo16.mnre.go.th



สำนักงานสิ่งแวดล้อมภาคที่ 16 (สงขลา)

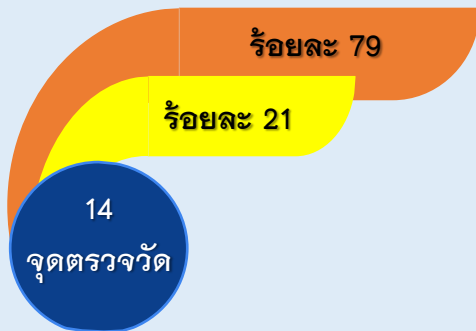


สถานการณ์คุณภาพน้ำคลองอู่ตะเภา ครั้งที่ 4 ปีงบประมาณ พ.ศ. 2564



สัญลักษณ์	คะแนน WQI	เกณฑ์คุณภาพน้ำ
	91-100	ดีมาก
	71-90	ดี
	61-70	พอใช้
	31-60	เสื่อมโทรม
	0-30	เสื่อมโทรมมาก

บริเวณ
ไม่มี
ไม่มี
สะพานหลังวัดห้วยคู (UT01) สำนักงานประปาสะเดา (UT02) สะพานบ้านหน้าฮั่ว (UT04)
หลังชุมชนมิตรสัมพันธ์ (UT03) สะพานบ้านหัวถนน (UT05) สะพานบ้านตะเคียนเกา (UT06) สะพานบ้านท่าโพธิ์ออก (UT07) สะพานวัดม่วงก้อง (UT08) สะพานบ้านพร้าวก (UT09) สะพานวัดบางศาลา (UT10) สะพานมหาวิทยาลัยหาดใหญ่ (UT11) สะพานทางเข้าวัดท่าแซ (UT12) สะพานวัดนารังนก (UT13) สะพานสงขลาลากูน่า (UT14)
ไม่มี



ประเมินคุณภาพน้ำจากดัชนีคุณภาพน้ำแหล่งน้ำผิวดิน (WQI) จาก 5 พารามิเตอร์ (DO BOD TCB FCB และ NH₃-N)

สำนักงานสิ่งแวดล้อมภาคที่ 16 (สงขลา)

ถนนกาญจนวนิช ตำบลเขารูปช้าง อำเภอเมือง จังหวัดสงขลา



www.reo16.mnre.go.th



สำนักงานสิ่งแวดล้อมภาคที่ 16 (สงขลา)



0 7431 1882



สถานการณ์คุณภาพน้ำลุ่มน้ำภาคใต้ฝั่งตะวันตก ครั้งที่ 4 ปีงบประมาณ พ.ศ. 2564



บริเวณ
ไม่มี
สะพาน 100 เมตร บ้านวังยาว (LG01)
สะพานสะพาน บ้านลาหงา (LG02)
สะพานบ้านบูเก้ตยามู (MB01)
สะพานบ้านป็นจอร์ (MB02)
สะพานใกล้ศูนย์พัฒนาเด็กเล็กตรุสญ์นนะห์ (MB03)
ท่าเทียบเรือปากบารา (LG03)
สะพานคลองมำบัง บ้านไทรงาม (MB04)
ท่าเทียบเรือเฟอร์รี่ บ้านตำมะลังใต้ (MB05)
ไม่มี

สัญลักษณ์	คะแนน WQI	เกณฑ์คุณภาพน้ำ
	91-100	ดีมาก
	71-90	ดี
	61-70	พอใช้
	31-60	เสื่อมโทรม
	0-30	เสื่อมโทรมมาก

ประเมินคุณภาพน้ำจากดัชนีคุณภาพน้ำแหล่งน้ำผิวดิน (WQI) จาก 5 พารามิเตอร์ (DO BOD TCB FCB และ NH₃-N)

สำนักงานสิ่งแวดล้อมภาคที่ 16 (สงขลา)

ถนนกาญจนวนิช ตำบลเขารูปช้าง อำเภอเมือง จังหวัดสงขลา



www.reo16.mnre.go.th



สำนักงานสิ่งแวดล้อมภาคที่ 16 (สงขลา)



0 7431 1882

