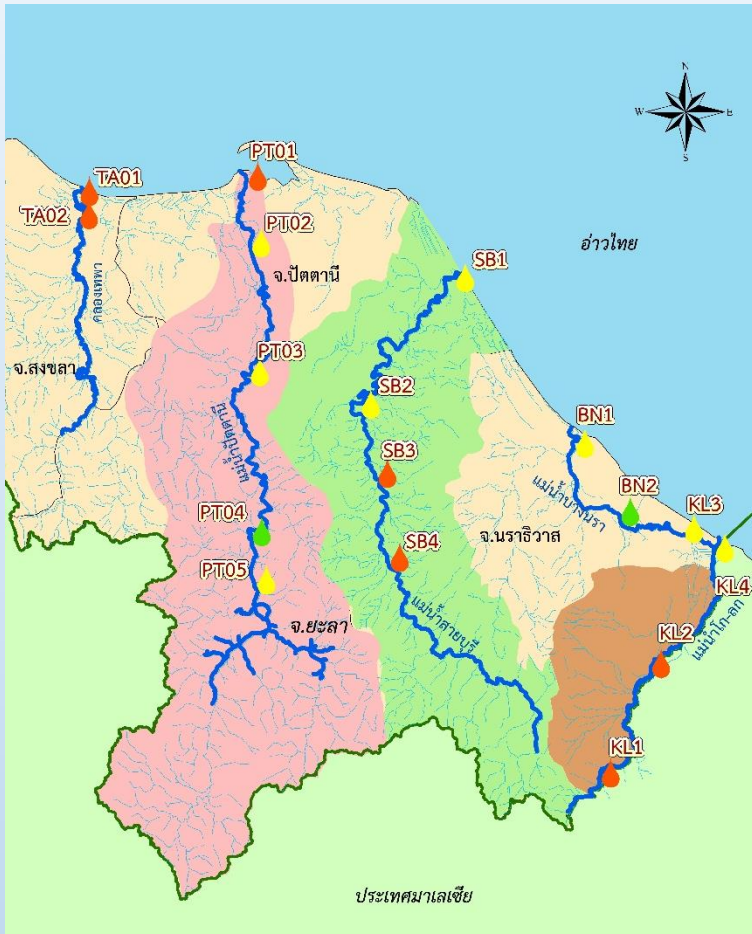


# สถานการณ์คุณภาพน้ำลุ่มน้ำภาคใต้ฝั่งตะวันออกตอนล่าง ครั้งที่ 3 ปีงบประมาณ พ.ศ. 2564



สัญลักษณ์	คะแนน WQI	เกณฑ์คุณภาพน้ำ
	91-100	ดีมาก
	71-90	ดี
	61-70	พอใช้
	31-60	เสื่อมโทรม
	0-30	เสื่อมโทรมมาก

## บริเวณ

ไม่มี
บ้านบาเจาะ (PT04) บ้านปีเหล็ง (BN2)
บ้านอเนาะบูโล๊ะ (PT02) โรงสูบน้ำแรงต่ำประปา ทน.ยะลา (PT03) ท้ายเขื่อนบางลาง (PT05) ปากแม่น้ำสายบุรี (SB1) หมู่ 1 ต.กาญจนเกษ (SB2) เทศบาลเมืองนราธิวาส (BN1) สะพานท่าแพรก (KL3) ปากแม่น้ำโก-ลก (KL4)
บ้านคลองประดู่ (TA01) บ้านเทพา (TA02) โรงสูบน้ำแรงต่ำการประปารือเสาะ (SB3) เทศบาลตำบลศรีสาคร (SB4) หมู่บ้านบูเกะตา (KL1) สะพานไทย-มาเลเซีย (KL2) ปากแม่น้ำปัตตานี (PT1)
ไม่มี



ประเมินคุณภาพน้ำจากดัชนีคุณภาพน้ำแหล่งน้ำผิวดิน (WQI) จาก 5 พารามิเตอร์ (DO BOD TCB FCB และ  $\text{NH}_3\text{-N}$ )

สำนักงานสิ่งแวดล้อมภาคที่ 16 (สงขลา)

ถนนกาญจนวนิช ตำบลเขารูปช้าง อำเภอเมือง จังหวัดสงขลา



[www.reo16.mnre.go.th](http://www.reo16.mnre.go.th)



สำนักงานสิ่งแวดล้อมภาคที่ 16 (สงขลา)



0 7431 1882



# สถานการณ์คุณภาพน้ำทะเลสาบสงขลา ครั้งที่ 3 ปีงบประมาณ พ.ศ. 2564



สัญลักษณ์	คะแนน WQI	เกณฑ์คุณภาพน้ำ
	91-100	ดีมาก
	71-90	ดี
	61-70	พอใช้
	31-60	เสื่อมโทรม
	0-30	เสื่อมโทรมมาก

บริเวณ	
ทะเลสาบสงขลา	คลองสาขาทะเลสาบสงขลา
ไม่มี	ไม่มี
บ้านปากจำ (SK09) ปากทะเลสาบสงขลา (SK15)	สะพานมิตรภาพ อดิเรกนิมิต (PMC1) ปากกรอ (SK9.5)
สะพานดินสุลานนท์ ช่วงแรก (SK12)	สะพานคลองคูมี (PMC2) สะพานมหาวิทยาลัยเทคโนโลยี (UTC3)
ปากคลองบ้านโรง (SK04) กลางทะเลหลวง (SK05) ปากคลองอู่ตะเภา (SK10) ปากคลองพะวง (SK11) ปากคลองลำโรง (SK13) วัดสุวรรณคีรี (SK14)	วัดห้วยหลาด (PMC3) สะพานวัดคูเต่า (UTC1) ท่าน้ำวัดหาดใหญ่ใน (UTC2) ท่าเทียบเรือประมงท่าสะอ้าน (SK13.5) สะพานคลองมหากาฬ (MKG) สะพานคลองระโนด (RNC) สะพานคลองตะเคียน (TAC)
ไม่มี	ไม่มี

ทะเลสาบสงขลา

คลองสาขาทะเลสาบสงขลา



ประเมินคุณภาพน้ำจากดัชนีคุณภาพน้ำแหล่งน้ำผิวดิน (WQI) จาก 5 พารามิเตอร์ (DO BOD TCB FCB และ NH<sub>3</sub>-N)

สำนักงานสิ่งแวดล้อมภาคที่ 16 (สงขลา)

ถนนกาญจนวนิช ตำบลเขารูปช้าง อำเภอเมือง จังหวัดสงขลา

☎ 0 7431 1882



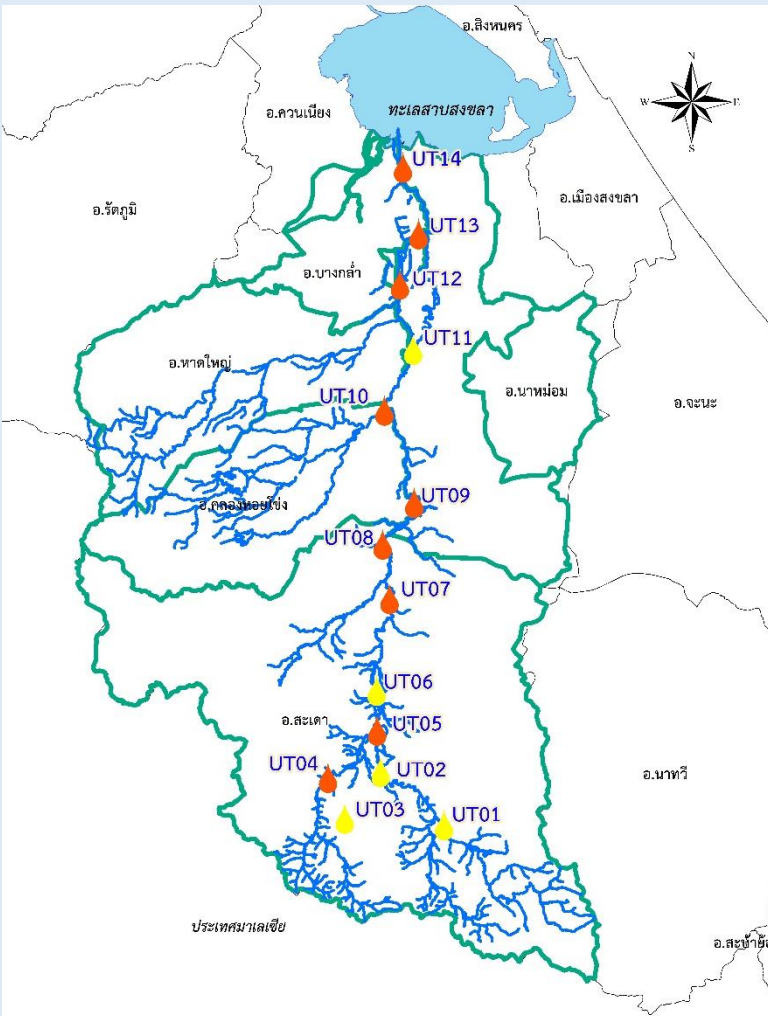
[www.reo16.mnre.go.th](http://www.reo16.mnre.go.th)



สำนักงานสิ่งแวดล้อมภาคที่ 16 (สงขลา)

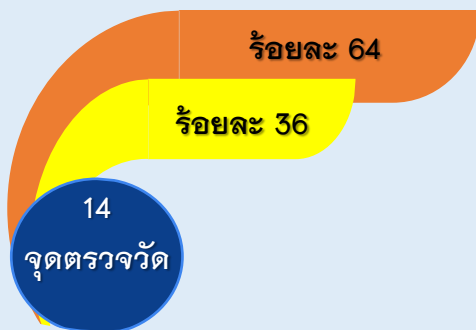


# สถานการณ์คุณภาพน้ำคลองอู่ตะเภา ครั้งที่ 3 ปีงบประมาณ พ.ศ. 2564



สัญลักษณ์	คะแนน WQI	เกณฑ์คุณภาพน้ำ
	91-100	ดีมาก
	71-90	ดี
	61-70	พอใช้
	31-60	เสื่อมโทรม
	0-30	เสื่อมโทรมมาก

บริเวณ
ไม่มี
ไม่มี
สะพานหลังวัดห้วยคู (UT01) สำนักงานประปาเสเดา (UT02) หลังชุมชนมิตรสัมพันธ์ (UT03) สะพานบ้านตะเคียนเกา (UT06) สะพานมหาวิทยาลัยหาดใหญ่ (UT11)
สะพานบ้านหน้าฮั่ว (UT04) สะพานบ้านหัวถนน (UT05) สะพานบ้านท่าโพธิ์ออก (UT07) สะพานวัดม่วงกิ่ง (UT08) สะพานบ้านพร้าวก (UT09) สะพานวัดบางศาลา (UT10) สะพานทางเข้าวัดท่าแซ (UT12) สะพานวัดนารังนก (UT13) สะพานสงขลาลาภูน้ำ (UT14)
ไม่มี



ประเมินคุณภาพน้ำจากดัชนีคุณภาพน้ำแหล่งน้ำผิวดิน (WQI) จาก 5 พารามิเตอร์ (DO BOD TCB FCB และ NH<sub>3</sub>-N)

สำนักงานสิ่งแวดล้อมภาคที่ 16 (สงขลา)

ถนนกาญจนวนิช ตำบลเขารูปช้าง อำเภอเมือง จังหวัดสงขลา



[www.reo16.mnre.go.th](http://www.reo16.mnre.go.th)



สำนักงานสิ่งแวดล้อมภาคที่ 16 (สงขลา)



0 7431 1882



# สถานการณ์คุณภาพน้ำลุ่มน้ำภาคใต้ฝั่งตะวันตก ครั้งที่ 3 ปีงบประมาณ พ.ศ. 2564



บริเวณ
ไม่มี
ไม่มี
สะพาน 100 เมตร บ้านวังยาว (LG01) สะพานล่ง บ้านลาหงา (LG02) สะพานบ้านบุเกี้ยยามู (MB01) สะพานบ้านปิ่นจอร์ (MB02) สะพานใกล้ศูนย์พัฒนาเด็กเล็กตรุสบ้านะห์ (MB03)
ท่าเทียบเรือปากบารา (LG03) สะพานคลองมำบัง บ้านไทรงาม (MB04) ท่าเทียบเรือเฟอร์รี่ บ้านตำมะลังใต้ (MB05)
ไม่มี

สัญลักษณ์	คะแนน WQI	เกณฑ์คุณภาพน้ำ
	91-100	ดีมาก
	71-90	ดี
	61-70	พอใช้
	31-60	เสื่อมโทรม
	0-30	เสื่อมโทรมมาก

ประเมินคุณภาพน้ำจากดัชนีคุณภาพน้ำแหล่งน้ำผิวดิน (WQI) จาก 5 พารามิเตอร์ (DO BOD TCB FCB และ NH<sub>3</sub>-N)

สำนักงานสิ่งแวดล้อมภาคที่ 16 (สงขลา)

ถนนกาญจนวนิช ตำบลเขารูปช้าง อำเภอเมือง จังหวัดสงขลา



[www.reo16.mnre.go.th](http://www.reo16.mnre.go.th)



สำนักงานสิ่งแวดล้อมภาคที่ 16 (สงขลา)



0 7431 1882

