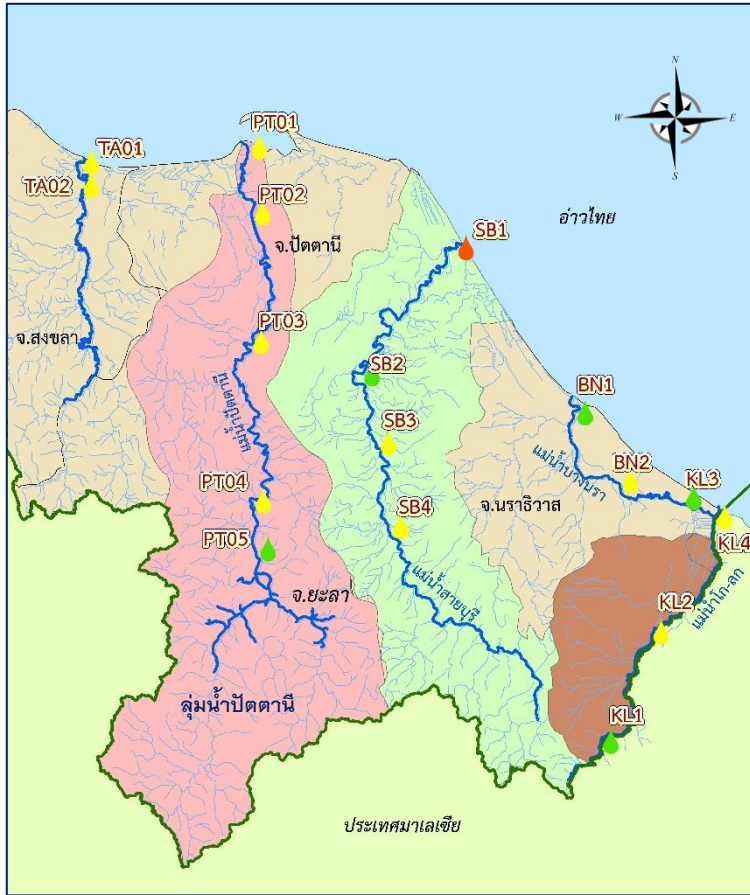


สถานการณ์คุณภาพน้ำลุ่มน้ำภาคใต้ฝั่งตะวันออก และลุ่มน้ำปัตตานี ครั้งที่ 4/2563 เดือนสิงหาคม 2563



สัญลักษณ์	คะแนน WQI	เกณฑ์คุณภาพน้ำ
	91-100	ดีมาก
	71-90	ดี
	61-70	พอใช้
	31-60	เสื่อมโทรม
	0-30	เสื่อมโทรมมาก

บริเวณ

ลุ่มน้ำภาคใต้ฝั่งตะวันออก
หมู่ 1 ต.กาญจนาภิเษก (SB02)
เทศบาลเมืองนราธิวาส (BN01) หมู่บ้านบูเกะตา (KL1)
สะพานท่าแพรก (KL3)

ลุ่มน้ำปัตตานี
ท้ายเขื่อนบางลาง (PT05)

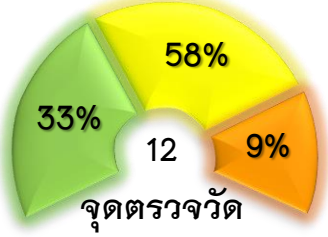
ลุ่มน้ำภาคใต้ฝั่งตะวันออก
บ้านคลองประดู่ (TA01) บ้านเทพา (TA02)
โรงสูบน้ำแรงต่ำการประปาธิยะ (SB03)
เทศบาลตำบลศรีสาคร (SB04) บ้านปิเหล็ง (BN02)
สะพานไทย-มาเลเซีย (KL2)
ปากแม่น้ำโก-ลก (KL4)

ลุ่มน้ำปัตตานี
ปากแม่น้ำปัตตานี (PT01)
บ้านอานะบูลี๊ะ (PT02)
โรงสูบน้ำแรงต่ำประปา ทน.ยะลา (PT03)
บ้านบาเจาะ (PT04)

ลุ่มน้ำภาคใต้ฝั่งตะวันออก
ปากแม่น้ำสายบุรี (SB01)

ไม่มี

ลุ่มน้ำภาคใต้ฝั่งตะวันออก



ลุ่มน้ำปัตตานี



ประเมินคุณภาพน้ำจากดัชนีคุณภาพน้ำแหล่งน้ำผิวดิน (WQI) จาก 5 พารามิเตอร์ (DO BOD TCB FCB และ NH₃-N)

สำนักงานสิ่งแวดล้อมภาคที่ 16 (สงขลา)

ถนนกาญจนวนิช ตำบลเขารูปช้าง อำเภอเมือง จังหวัดสงขลา

☎ 0 7431 1882



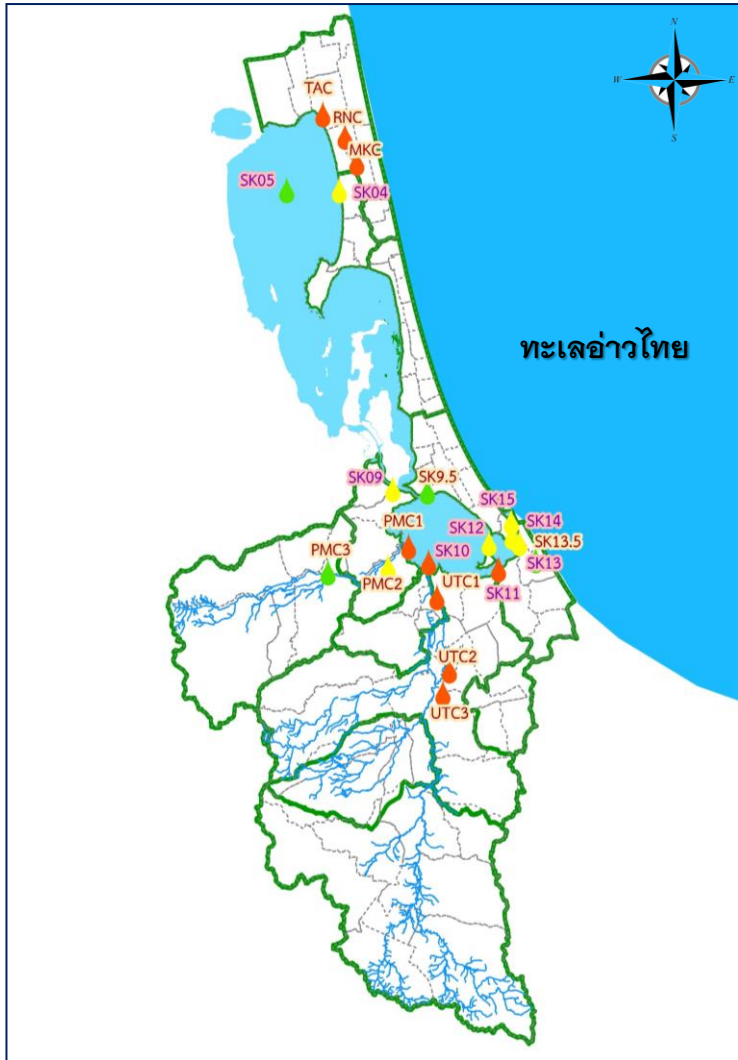
www.reo16.mnre.go.th



สำนักงานสิ่งแวดล้อมภาคที่ 16 (สงขลา)



สถานการณ์คุณภาพน้ำทะเลสาบสงขลา ครั้งที่ 4/2563 เดือนสิงหาคม 2563



สัญลักษณ์	คะแนน WQI	เกณฑ์คุณภาพน้ำ
	91-100	ดีมาก
	71-90	ดี
	61-70	พอใช้
	31-60	เสื่อมโทรม
	0-30	เสื่อมโทรมมาก

บริเวณ

กลางทะเลหลวง (SK05)

วัดห้วยหลาด (PMC3) ปากรอ (SK9.5)

ท่าเทียบเรือประมงท่าสะอ้าน (SK13.5)

ปากคลองบ้านโรง (SK04) บ้านปากจำ (SK09)

สะพานติณสูลานนท์ช่วงแรก (SK12) ปากคลองลำโรง (SK13)

วัดสุวรรณคีรี (SK14) ปากทะเลสาบสงขลา (SK15)

สะพานคลองงูมี (PMC2)

ปากคลองอู่ตะเภา (SK10) ปากคลองพะวง (SK11)

สะพานโยธาธิการ อ.ควนเนียง (PMC1) สะพานวัดคูเต่า (UTC1)

ท่าน้ำวัดหาดใหญ่ใน (UTC2) สะพานคลองตะเคียน (TAC)

สะพานมหาวิทยาลัยหาดใหญ่ (UTC3)

สะพานคลองมหากา (MKC) สะพานคลองระโนด (RNC)

ไม่มี

ทะเลสาบสงขลา คลองสาขาทะเลสาบสงขลา



ประเมินคุณภาพน้ำจากดัชนีคุณภาพน้ำแหล่งน้ำผิวดิน (WQI) จาก 5 พารามิเตอร์ (DO BOD TCB FCB และ NH₃-N)

สำนักงานสิ่งแวดล้อมภาคที่ 16 (สงขลา)

ถนนกาญจนวนิช ตำบลเขารูปช้าง อำเภอเมือง จังหวัดสงขลา



www.reo16.mnre.go.th



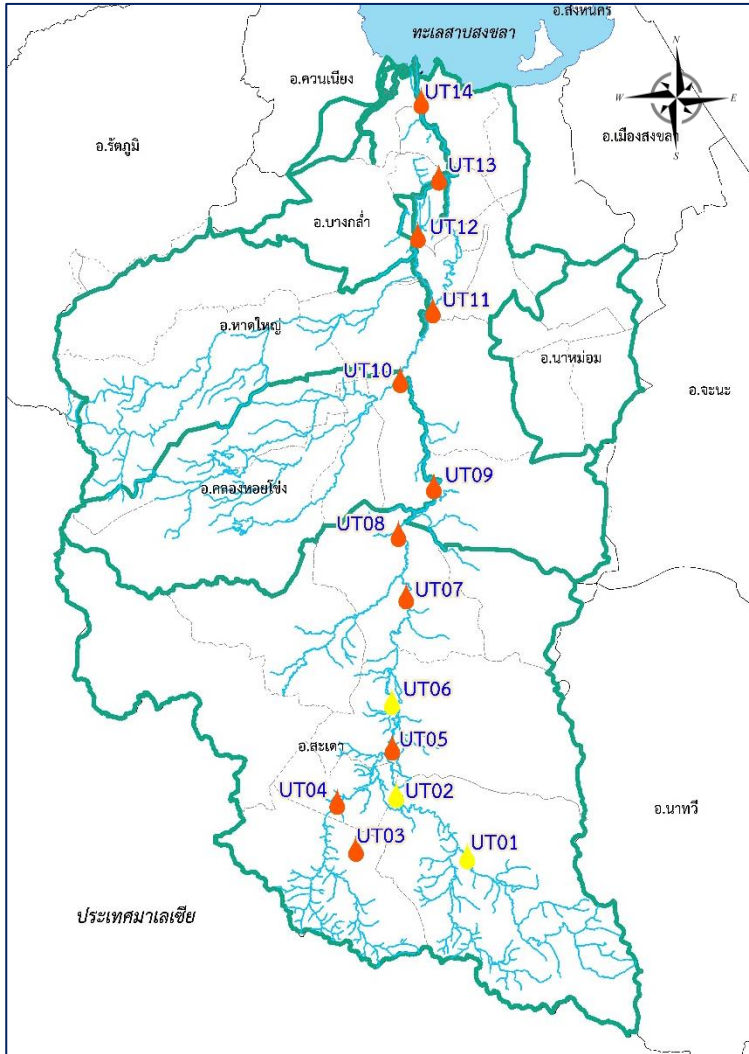
สำนักงานสิ่งแวดล้อมภาคที่ 16 (สงขลา)



0 7431 1882

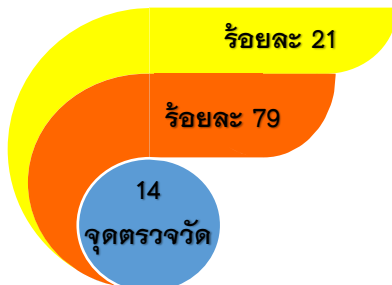


สถานการณ์คุณภาพน้ำคลองอู่ตะเภา ครั้งที่ 4/2563 เดือนสิงหาคม 2563



สัญลักษณ์	คะแนน WQI	เกณฑ์คุณภาพน้ำ
	91-100	ดีมาก
	71-90	ดี
	61-70	พอใช้
	31-60	เสื่อมโทรม
	0-30	เสื่อมโทรมมาก

บริเวณ
ไม่มี
สะพานหลังวัดห้วยคู (UT01) สำนักงานประปาเสเดา (UT02) สะพานบ้านตะเคียนเกา (UT06)
หลังชุมชนมิตรสัมพันธ์ (UT03) สะพานบ้านหน้าฮั่ว (UT04) สะพานบ้านหัวถนน (UT05) สะพานบ้านท่าโพธิ์ออก (UT07) สะพานวัดม่วงกิ่ง (UT08) สะพานบ้านพร้าว (UT09) สะพานวัดบางศาลา (UT10) สะพานมหาวิทยาลัยหาดใหญ่ (UT11) สะพานทางเข้าวัดท่าแซ (UT12) สะพานวัดนารังนก (UT13) สะพานสงขลาสาธิต (UT14)
ไม่มี



ประเมินคุณภาพน้ำจากดัชนีคุณภาพน้ำแหล่งน้ำผิวดิน (WQI) จาก 5 พารามิเตอร์ (DO BOD TCB FCB และ NH₅-N)

สำนักงานสิ่งแวดล้อมภาคที่ 16 (สงขลา)

ถนนกาญจนวนิช ตำบลเขารูปช้าง อำเภอเมือง จังหวัดสงขลา



www.reo16.mnre.go.th



สำนักงานสิ่งแวดล้อมภาคที่ 16 (สงขลา)



0 7431 1882



สถานการณ์คุณภาพน้ำลุ่มน้ำภาคใต้ฝั่งตะวันตก ครั้งที่ 4/2563 เดือนสิงหาคม 2563



บริเวณ
สะพานบ้านบุเกิดยามู (MB01) บ้านวังยาว (LG01)
สะพานบ้านปันจอร์ (MB02) สะพานใกล้ศูนย์พัฒนาเด็กเล็กดารุญณ์นะห์ (MB03) ท่าเทียบเรือเฟอร์รี่ บ้านตำมะลังใต้ (MB05) สะพานสะพานบ้านลาหงา (LG02) ท่าเทียบเรือปากบารา (LG03)
สะพานคลองมำบัง บ้านไทรงาม (MB04)
ไม่มี

สัญลักษณ์	คะแนน WQI	เกณฑ์คุณภาพน้ำ
	91-100	ดีมาก
	71-90	ดี
	61-70	พอใช้
	31-60	เสื่อมโทรม
	0-30	เสื่อมโทรมมาก

ประเมินคุณภาพน้ำจากดัชนีคุณภาพน้ำแหล่งน้ำผิวดิน (WQI) จาก 5 พารามิเตอร์ (DO BOD TCB FCB และ NH₃-N)

สำนักงานสิ่งแวดล้อมภาคที่ 16 (สงขลา)

ถนนกาญจนวนิช ตำบลเขารูปช้าง อำเภอเมือง จังหวัดสงขลา ☎ 0 7431 1882



www.reo16.mnre.go.th



สำนักงานสิ่งแวดล้อมภาคที่ 16 (สงขลา)

