

# สถานการณ์คุณภาพน้ำลุ่มน้ำภาคใต้ฝั่งตะวันออก และลุ่มน้ำปัตตานี ครั้งที่ 3/2563 เดือนพฤษภาคม 2563



สัญลักษณ์	คะแนน WQI	เกณฑ์คุณภาพน้ำ
	91-100	ดีมาก
	71-90	ดี
	61-70	พอใช้
	31-60	เสื่อมโทรม
	0-30	เสื่อมโทรมมาก

## บริเวณ

**ลุ่มน้ำภาคใต้ฝั่งตะวันออก**  
 บ้านคลองประดู่ (TA01) หมู่ 1 ต.กาญจนาภิเษก (SB02)  
 เทศบาลตำบลศรีสาคร (SB04) บ้านปืเหล็ง (BN02)  
 หมู่บ้านบูเกะตา (KL1) สะพานไทย-มาเลเซีย (KL2)  
 สะพานท่าแพรก (KL3)

**ลุ่มน้ำปัตตานี**  
 บ้านอานีนาะบูโล๊ะ (PT02)  
 โรงสูบน้ำแรงต่ำประปา ทน.ยะลา (PT03)  
 ท้ายเขื่อนบางลาง (PT05)

**ลุ่มน้ำภาคใต้ฝั่งตะวันออก**  
 บ้านเทพา (TA02)  
 โรงสูบน้ำแรงต่ำการประปาวิเชียร (SB03)  
 เทศบาลเมืองนราธิวาส (BN01) ปากแม่น้ำโก-ลก (KL4)

**ลุ่มน้ำปัตตานี**  
 บ้านบาเจาะ (PT04)

**ลุ่มน้ำภาคใต้ฝั่งตะวันออก**  
 ปากแม่น้ำสายบุรี (SB01)

**ลุ่มน้ำปัตตานี**  
 ปากแม่น้ำปัตตานี (PT01)

ไม่มี

### ลุ่มน้ำภาคใต้ฝั่งตะวันออก



### ลุ่มน้ำปัตตานี



ประเมินคุณภาพน้ำจากดัชนีคุณภาพน้ำแหล่งน้ำผิวดิน (WQI) จาก 5 พารามิเตอร์ (DO BOD TCB FCB และ NH<sub>3</sub>-N)

สำนักงานสิ่งแวดล้อมภาคที่ 16 (สงขลา)

ถนนกาญจนวนิช ตำบลเขารูปช้าง อำเภอเมือง จังหวัดสงขลา ☎ 0 7431 1882



[www.reo16.mnre.go.th](http://www.reo16.mnre.go.th)



สำนักงานสิ่งแวดล้อมภาคที่ 16 (สงขลา)



# สถานการณ์คุณภาพน้ำทะเลสาบสงขลา ครั้งที่ 3/2563 เดือนพฤษภาคม 2563



สัญลักษณ์	คะแนน WQI	เกณฑ์คุณภาพน้ำ
	91-100	ดีมาก
	71-90	ดี
	61-70	พอใช้
	31-60	เสื่อมโทรม
	0-30	เสื่อมโทรมมาก

## บริเวณ


กลางทะเลหลวง (SK05) บ้านปากจ่า (SK09)  
ปากคลองพะวง (SK11) สะพานดินสุสานนที่ช่วงแรก (SK12)  
ปากคลองลำโรง (SK13) วัดสุวรรณคีรี (SK14)  
ปากทะเลสาบสงขลา (SK15)  
สะพานคลองงูมี (PMC2) สะพานคลองตะเคียน (TAC)  
ท่าเทียบเรือประมงท่าสะพาน (SK13.5)

ปากคลองบ้านโรง (SK04) ปากคลองอู่ตะเภา (SK10)  
สะพานวัดคูเต่า (UTC1) ท่าน้ำวัดหาดใหญ่โน (UTC2)  
สะพานมหาวิทยาลัยหาดใหญ่ (UTC3) ปากรอ (SK9.5)  
สะพานคลองระโนด (RNC) สะพานคลองมหากการ (MKC)

สะพานโยธาธิการ อ.ควนเนียง (PMC1) วัดห้วยหลาด (PMC3)

ไม่มี

## ทะเลสาบสงขลา คลองสาขาทะเลสาบสงขลา



ประเมินคุณภาพน้ำจากดัชนีคุณภาพน้ำแหล่งน้ำผิวดิน (WQI) จาก 5 พารามิเตอร์ (DO BOD TCB FCB และ NH<sub>3</sub>-N)

สำนักงานสิ่งแวดล้อมภาคที่ 16 (สงขลา)

ถนนกาญจนวนิช ตำบลเขารูปช้าง อำเภอเมือง จังหวัดสงขลา



[www.reo16.mnre.go.th](http://www.reo16.mnre.go.th)



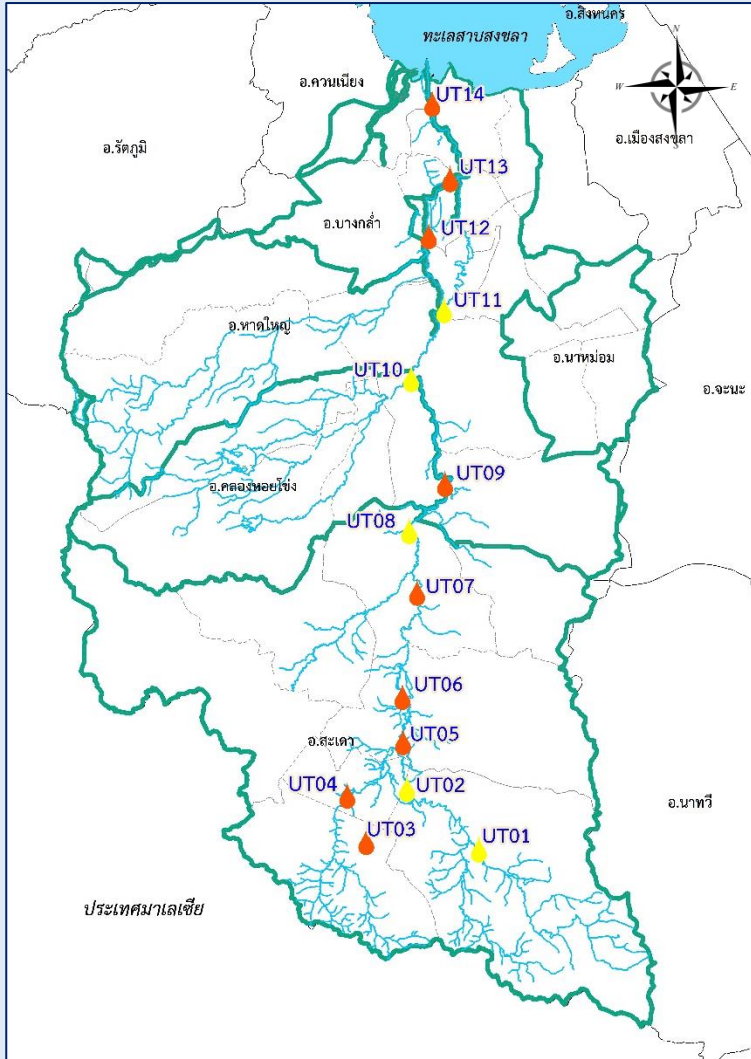
สำนักงานสิ่งแวดล้อมภาคที่ 16 (สงขลา)



0 7431 1882




# สถานการณ์คุณภาพน้ำคลองอู่ตะเภา ครั้งที่ 3/2563 เดือนพฤษภาคม 2563



สัญลักษณ์	คะแนน WQI	เกณฑ์คุณภาพน้ำ
	91-100	ดีมาก
	71-90	ดี
	61-70	พอใช้
	31-60	เสื่อมโทรม
	0-30	เสื่อมโทรมมาก

บริเวณ
ไม่มี
สะพานหลังวัดห้วยคู (UT01) สำนักงานประปาเสเดา (UT02) สะพานวัดม่วงกึ่งอง (UT08) สะพานวัดบางศาลา (UT10) สะพานมหาวิทยาลัยหาดใหญ่ (UT11)
หลังชุมชนมิตรสัมพันธ์ (UT03) สะพานบ้านหน้าอ่าว (UT04) สะพานบ้านหัวถนน (UT05) สะพานบ้านตะเคียนเกา (UT06) สะพานบ้านท่าโพธิ์ออก (UT07) สะพานบ้านพร้าว (UT09) สะพานทางเข้าวัดท่าแซ (UT12) สะพานวัดนารังนก (UT13) สะพานสงขลาลาภูน้ำ (UT14)
ไม่มี



ประเมินคุณภาพน้ำจากดัชนีคุณภาพน้ำแหล่งน้ำผิวดิน (WQI) จาก 5 พารามิเตอร์ (DO BOD TCB FCB และ NH<sub>5</sub>-N)

สำนักงานสิ่งแวดล้อมภาคที่ 16 (สงขลา)

ถนนกาญจนวนิช ตำบลเขารูปช้าง อำเภอเมือง จังหวัดสงขลา



[www.reo16.mnre.go.th](http://www.reo16.mnre.go.th)



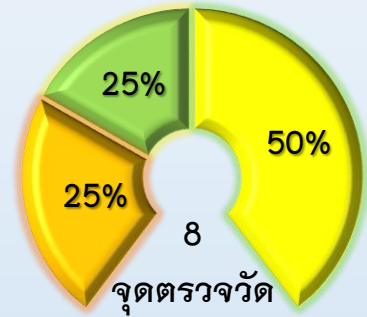
สำนักงานสิ่งแวดล้อมภาคที่ 16 (สงขลา)



0 7431 1882



# สถานการณ์คุณภาพน้ำลุ่มน้ำภาคใต้ฝั่งตะวันตก ครั้งที่ 3/2563 เดือนพฤษภาคม 2563



บริเวณ
สะพานบ้านป็นจอร์ (MB02) บ้านวังยาว (LG01)
สะพานบ้านบูเก็ตยามู (MB01) สะพานใกล้ศูนย์พัฒนาเด็กเล็กดารุญญ์นนะห์ (MB03) ท่าเทียบเรือเฟอร์รี่ บ้านตำมะลังใต้ (MB05) สะพานสะพานบ้านลาหงา (LG02)
สะพานคลองมาบัง บ้านไทรงาม (MB04) ท่าเทียบเรือปากบารา (LG03)
ไม่มี

สัญลักษณ์	คะแนน WQI	เกณฑ์คุณภาพน้ำ
	91-100	ดีมาก
	71-90	ดี
	61-70	พอใช้
	31-60	เสื่อมโทรม
	0-30	เสื่อมโทรมมาก

ประเมินคุณภาพน้ำจากดัชนีคุณภาพน้ำแหล่งน้ำผิวดิน (WQI) จาก 5 พารามิเตอร์ (DO BOD TCB FCB และ NH<sub>3</sub>-N)

สำนักงานสิ่งแวดล้อมภาคที่ 16 (สงขลา)

ถนนกาญจนวนิช ตำบลเขารูปช้าง อำเภอเมือง จังหวัดสงขลา



[www.reo16.mnre.go.th](http://www.reo16.mnre.go.th)



สำนักงานสิ่งแวดล้อมภาคที่ 16 (สงขลา)



0 7431 1882

